

УТВЕРЖДАЮ:
Заместитель главы администрации
Чебаркульского городского округа
по городскому хозяйству

« ____ » _____ 2023г.

**Карта-схема границ прилегающей территории № ____
для многоквартирного жилого дома № 17 по улице Крупской в г. Чебаркуль
с придомовой территорией**

1. Кадастровый номер объекта, по отношению к которому устанавливается прилегающая территория (если имеются сведения):

74:38:0120009:16

3. Сведения о собственнике и (или) ином законном владельце здания, строения, сооружения, земельного участка, а также их представителях (наименование юридического лица, фамилия, имя, отчество (при наличии) индивидуального предпринимателя или физического лица, место нахождения и адрес юридического лица, почтовый адрес индивидуального предпринимателя или физического лица, номера контактных телефонов):

*Общее имущество собственников помещения многоквартирного жилого дома № 17
по ул. Крупской в г. Чебаркуль*

4. Площадь прилегающей территории: 513,18 кв.м

5. Графическая часть карты — схемы границы прилегающей территории (Приложение 1).

6. Координаты поворотных точек прилегающей территории:





Обозначение характерных точек границ	Координаты <2>, м		Метод определения координат и средняя квадратическая погрешность положения характерной точки (Mt), м
	X	Y	
1	585926,68	2257289,90	73,22
2	585854,61	2257302,84	18,04
3	585857,90	2257320,58	3,00
4	585855,01	2257321,38	21,56
5	585851,06	2257300,19	8,34
6	585857,97	2257295,52	68,68
7	585925,73	2257284,32	5,66

Графическая часть карты-схемы границ прилегающей территории для многоквартирного жилого дома №17 по ул. Крупской г.Чебаркуль



Масштаб 1:1000

Условные обозначения:

	<p>прилегающая территория к многоквартирному жилому дому № 17 по ул. Крупской. Для нежилых помещений, расположенных в многоквартирном доме на первых этажах, определяется по длине - по границам нежилого помещения; по ширине — согласно графического материала;</p>
	<p>контур многоквартирного жилого дома № 17 по ул. Крупской</p>
	<p>граница земельного участка многоквартирного жилого дома № 17 по ул. Крупской стоящего на кадастровом учете</p>
	<p>пристрой к многоквартирному жилому дому не обслуживаемый управляющей компанией</p>